

Parc. č.	výměra (m <sup>2</sup> )	druh pozemku	číslo LV	vlastnické právo	zábor (m <sup>2</sup> )	poznámka
<b>k.ú. Červené Pečky (620947)</b>						
272/35	2516	orná půda	303	Novotná Květoslava, Zbyslavská 53, Dolní Bučice, 28571 Vrdy	2516	LBK 4/14 SO 02
272/50	9	orná půda	10001	Městys Červené Pečky, Dr. Dvořáka 38, 28121 Červené Pečky	9	LBK 4/14 SO 02
316/15	2	orná půda	927	Chrástná Mian, Lipová 1500, Čáslav-Nové Město, 28601 Čáslav, 1/3 Javůrková Marie, Waldhausenerova 459/4, Hlouška, 28401 Kutná Hora, 1/3 Kunstová Lenka, č. ev. 3, 29423 Částa, 1/3	2	LBK 4/14 SO 02
320/3	833	orná půda	935	Fiata Martin, J. K. Hrubého 432, 28121 Červené Pečky	833	LBK 4/14 SO 02
320/4	312	orná půda	445	SJM Hofman Robert ing., a Hofmanová Věra, U Cheňky 763, Kolín IV, 28002 Kolín	312	LBK 4/14 SO 02
1331	5440	ostatní plocha	10001	Městys Červené Pečky, Dr. Dvořáka 38, 28121 Červené Pečky	5440	LBK 4/14 SO 01
1377	4670	ostatní plocha	10001	Městys Červené Pečky, Dr. Dvořáka 38, 28121 Červené Pečky	4670	LBK 4/14 SO 01
1393	1764	ostatní plocha	10001	Městys Červené Pečky, Dr. Dvořáka 38, 28121 Červené Pečky	1764	LBK 4/14 SO 01
1424	1594	ostatní plocha	10001	Městys Červené Pečky, Dr. Dvořáka 38, 28121 Červené Pečky	1594	LBK 4/14 SO 01
1484	4455	ostatní plocha	10001	Městys Červené Pečky, Dr. Dvořáka 38, 28121 Červené Pečky	4455	LBK 4/14 SO 01
1605	376	ostatní plocha	10001	Městys Červené Pečky, Dr. Dvořáka 38, 28121 Červené Pečky	376	zatravnění - přístup
CELK. k.ú.	21971				21971	
CELKEM	21971				21971	

Parc. č.	výměra (m <sup>2</sup> )	druh pozemku	číslo LV	vlastnické právo	zábor (m <sup>2</sup> )	poznámka
<b>k.ú. Červené Pečky (620947)</b>						
272/35	2516	orná půda	303	Novotná Květoslava, Zbystravská 53, Dolní Bučice, 28571 Vrdy	2516	LBK 4/14 SO 02
272/50	9	orná půda	10001	Městys Červené Pečky, Dr. Dvořáka 38, 28121 Červené Pečky	9	LBK 4/14 SO 02
316/15	2	orná půda	927	Chrástná Mian, Lipová 1500, Čáslav-Nové Město, 28601 Čáslav, 1/3 Javůrková Marie, Waldhausenerova 459/4, Hlouška, 28401 Kutná Hora, 1/3 Kunstová Lenka, č. ev. 3, 29423 Částa, 1/3	2	LBK 4/14 SO 02
320/3	833	orná půda	935	Fiata Martin, J. K. Hrubého 432, 28121 Červené Pečky	833	LBK 4/14 SO 02
320/4	312	orná půda	445	SJM Hofman Robert ing., a Hofmanová Věra, U Cheňky 763, Kolín IV, 28002 Kolín	312	LBK 4/14 SO 02
1331	5440	ostatní plocha	10001	Městys Červené Pečky, Dr. Dvořáka 38, 28121 Červené Pečky	5440	LBK 4/14 SO 01
1377	4670	ostatní plocha	10001	Městys Červené Pečky, Dr. Dvořáka 38, 28121 Červené Pečky	4670	LBK 4/14 SO 01
1393	1764	ostatní plocha	10001	Městys Červené Pečky, Dr. Dvořáka 38, 28121 Červené Pečky	1764	LBK 4/14 SO 01
1424	1594	ostatní plocha	10001	Městys Červené Pečky, Dr. Dvořáka 38, 28121 Červené Pečky	1594	LBK 4/14 SO 01
1484	4455	ostatní plocha	10001	Městys Červené Pečky, Dr. Dvořáka 38, 28121 Červené Pečky	4455	LBK 4/14 SO 01
1605	376	ostatní plocha	10001	Městys Červené Pečky, Dr. Dvořáka 38, 28121 Červené Pečky	376	zatravnění - přístup
CELK. k.ú.	21971				21971	
CELKEM	21971				21971	

zkratka	český název	vědecký název	počet ks	velikost sad. mat.
BR	břiza bělokobá	<i>Betula pendula</i>	6	VSK ok. 8–10 cm
DBL	dob šiml	<i>Ostrya petraeae</i>	10	VSK ok. 8–10 cm
VB	jevor babka	<i>Acer campestre</i>	8	VSK ok. 8–10 cm
LPN	lípa srátoš	<i>Tilia cordata</i>	9	VSK ok. 8–10 cm
HRČ	hruleš obeců "Čiappova"	<i>Prunus communis</i>	2	VSK ok. 8–10 cm
HRH	hruleš obeců "Charnoušův"	<i>Prunus communis</i>	2	VSK ok. 8–10 cm
SVČ	slivoň švestka "Ožonková"	<i>Prunus domestica</i>	6	VSK ok. 8–10 cm
SVH	slivoň švestka "Hrsta"	<i>Prunus domestica</i>	4	VSK ok. 8–10 cm
SVK	slivoň švestka "Katalpa"	<i>Prunus domestica</i>	4	VSK ok. 8–10 cm
SVS	slivoň švestka "Stanley"	<i>Prunus domestica</i>	7	VSK ok. 8–10 cm
SVT	slivoň švestka "Top Taste"	<i>Prunus domestica</i>	10	VSK ok. 8–10 cm
TRB	tršeň plati "Burlat"	<i>Cercus avium</i>	10	VSK ok. 8–10 cm
TRK	tršeň plati "Karelava"	<i>Cercus avium</i>	9	VSK ok. 8–10 cm
TRŠ	tršeň plati "Kašňánka", "Vav"	<i>Cercus avium</i>	7	VSK ok. 8–10 cm

zkratka	český název	vědecký název	počet ks	velikost sad. mat.
BR	břiza bělokobá	<i>Betula pendula</i>	6	VSK ok. 8–10 cm
DBL	dob šiml	<i>Ostrya petraeae</i>	10	VSK ok. 8–10 cm
VB	jevor babka	<i>Acer campestre</i>	8	VSK ok. 8–10 cm
LPN	lípa srátoš	<i>Tilia cordata</i>	9	VSK ok. 8–10 cm
HRČ	hruleš obeců "Čiappova"	<i>Prunus communis</i>	2	VSK ok. 8–10 cm
HRH	hruleš obeců "Charnoušův"	<i>Prunus communis</i>	2	VSK ok. 8–10 cm
SVČ	slivoň švestka "Ožonková"	<i>Prunus domestica</i>	6	VSK ok. 8–10 cm
SVH	slivoň švestka "Hrsta"	<i>Prunus domestica</i>	4	VSK ok. 8–10 cm
SVK	slivoň švestka "Katalpa"	<i>Prunus domestica</i>	4	VSK ok. 8–10 cm
SVS	slivoň švestka "Stanley"	<i>Prunus domestica</i>	7	VSK ok. 8–10 cm
SVT	slivoň švestka "Top Taste"	<i>Prunus domestica</i>	10	VSK ok. 8–10 cm
TRB	tršeň plati "Burlat"	<i>Cercus avium</i>	10	VSK ok. 8–10 cm
TRK	tršeň plati "Karelava"	<i>Cercus avium</i>	9	VSK ok. 8–10 cm
TRŠ	tršeň plati "Kašňánka", "Vav"	<i>Cercus avium</i>	7	VSK ok. 8–10 cm

zkratka	český název	vědecký název	počet ks	velikost sad, ml.
BK	buk lesní	<i>Fagus sylvatica</i>	604	v. 51–70 cm PK
BR	bříza bělokorá	<i>Betula pendula</i>	160	v. 51–70 cm PK
DZ	dub zimní	<i>Quercus petraea</i>	726	v. 51–70 cm PK
HR	habr obecný	<i>Crataegus betulae</i>	180	v. 51–70 cm PK
HR	hruše polníčka	<i>Pyrus pyraeae</i>	58	v. 51–70 cm PK
JB	jabloň lesní	<i>Malus sylvestris</i>	36	v. 51–70 cm PK
JRB	jeřáb blek	<i>Sorbus torminalis</i>	58	v. 51–70 cm PK
JRP	jeřáb plátč	<i>Sorbus aucuparia</i>	75	v. 51–70 cm PK
JVB	javor babka	<i>Acer campestre</i>	61	v. 51–70 cm PK
LPM	lípa sráboš	<i>Tilia cordata</i>	67	v. 51–70 cm PK
TR	řešetlák plátč	<i>Cornus avium</i>	57	v. 51–70 cm PK
NJ	nich jednobřízý	<i>Crataegus monogyna</i>	108	kef 60–80 cm KK
IL	líška obecná	<i>Corylus avellana</i>	322	kef 60–80 cm KK
PL	plác rož obecný	<i>Ligustrum vulgare</i>	134	kef 60–80 cm KK
RL	řísek klipán	<i>Prunus cerasifera</i>	164	kef 60–80 cm KK
RL	řešetlák poselč	<i>Ribes calthifolium</i>	136	kef 60–80 cm KK

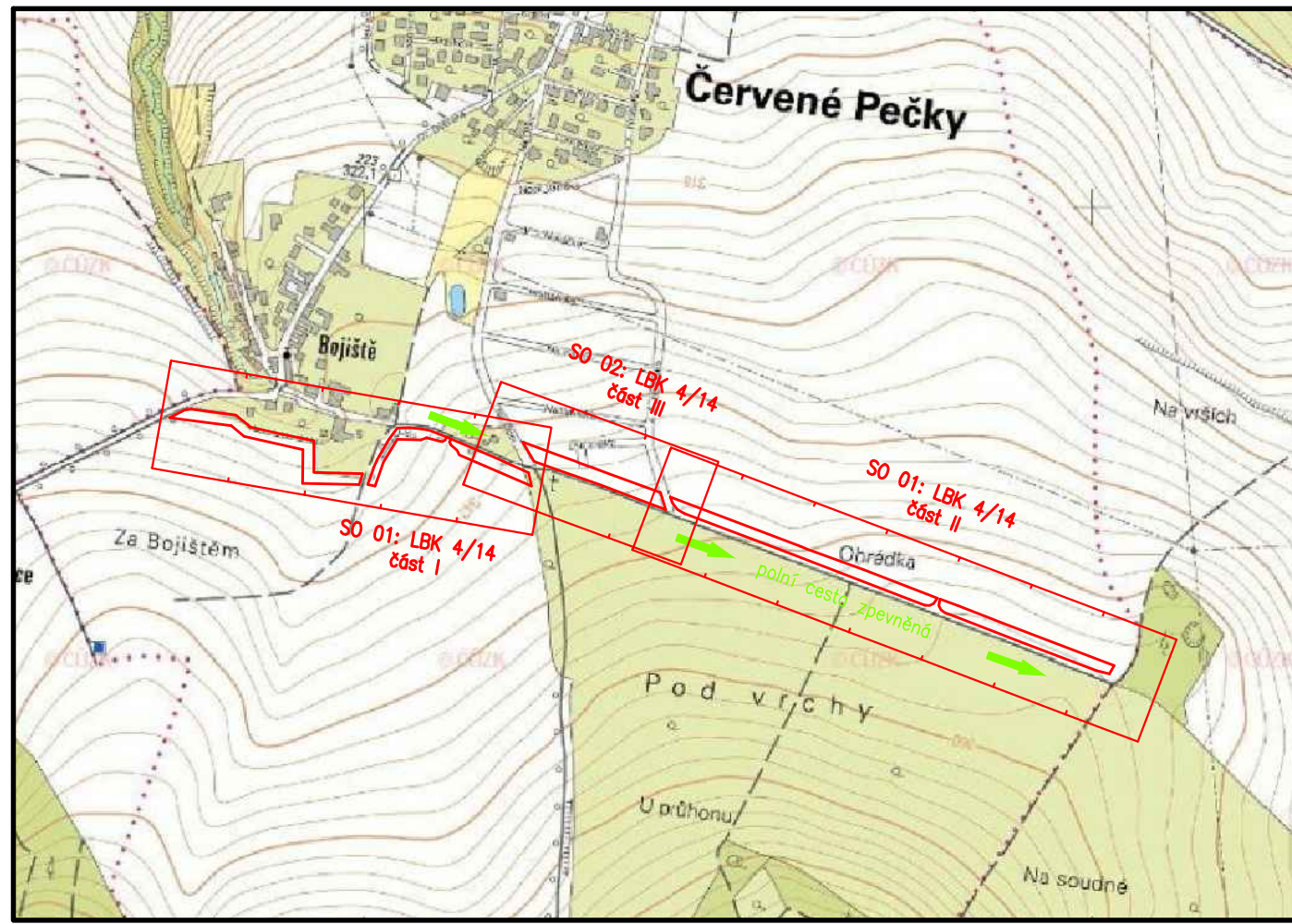
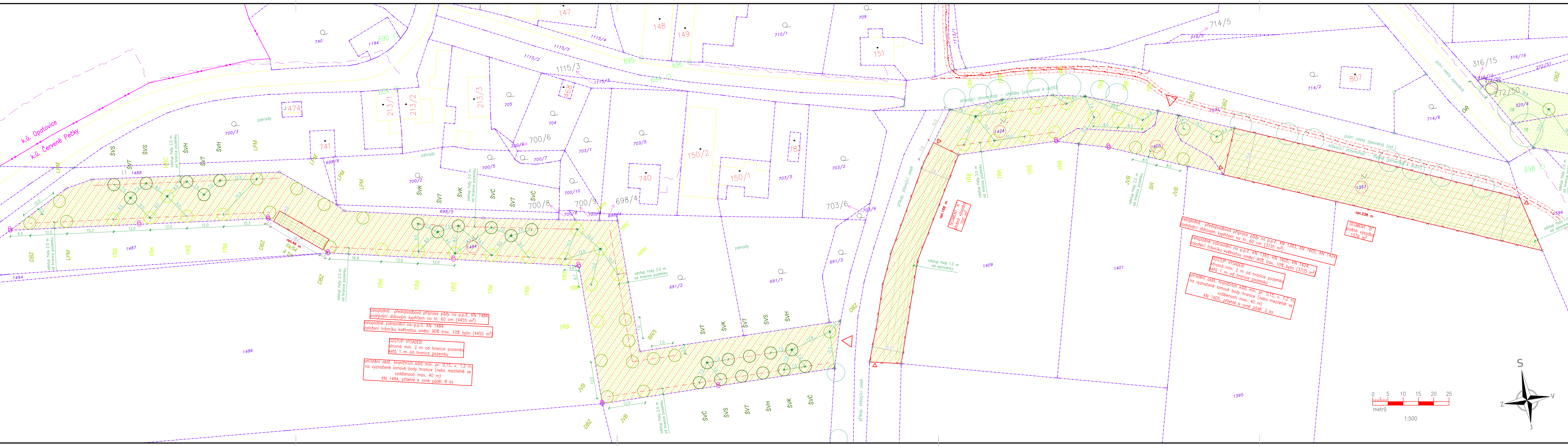
zkratka	český název	vědecký název	počet ks	velikost sad, ml.
BK	buk lesní	<i>Fagus sylvatica</i>	604	v. 51–70 cm PK
BR	bříza bělokorá	<i>Betula pendula</i>	160	v. 51–70 cm PK
DZ	dub zimní	<i>Quercus petraea</i>	726	v. 51–70 cm PK
HR	habr obecný	<i>Crataegus betulae</i>	180	v. 51–70 cm PK
HR	hruše polníčka	<i>Pyrus pyraeae</i>	58	v. 51–70 cm PK
JB	jabloň lesní	<i>Malus sylvestris</i>	36	v. 51–70 cm PK
JRB	jeřáb blek	<i>Sorbus torminalis</i>	58	v. 51–70 cm PK
JRP	jeřáb plátč	<i>Sorbus aucuparia</i>	75	v. 51–70 cm PK
JVB	javor babka	<i>Acer campestre</i>	61	v. 51–70 cm PK
LPM	lípa sráboš	<i>Tilia cordata</i>	67	v. 51–70 cm PK
TR	řešetlák plátč	<i>Cornus avium</i>	57	v. 51–70 cm PK
NJ	nich jednobřízý	<i>Crataegus monogyna</i>	108	kef 60–80 cm KK
IL	líška obecná	<i>Corylus avellana</i>	322	kef 60–80 cm KK
PL	plác rož obecný	<i>Ligustrum vulgare</i>	134	kef 60–80 cm KK
RL	řísek klipán	<i>Prunus cerasifera</i>	164	kef 60–80 cm KK
RL	řešetlák poselč	<i>Ribes calthifolium</i>	136	kef 60–80 cm KK

S0 01: LBK 4/14 čđst I, II
S0 02: LBK 4/14 čđst III


S0 01: LBK 4/14 čđst I, II
S0 02: LBK 4/14 čđst III

	hranice parcel KN (DKM)		vedení sdtlavoč podzemní – ČETIN a.s.
	hranice řešeného území		vedení sdtlavoč – ochranné pásmo
	polohopis		vedení el. NN – ČEZ Distribuce a.s.
			ochranné pásmo elektrovodů
	připrava půdy – celoplošné podrývání 60 cm (dlátovým kypřičem)		umístění hraničního kálu v 1,2 n.t.
	připrava půdy – rýhová (naorlování řad lesnickým pluhem)		mezník na hranici dot. parcel (druh viz specifikace)
	navržené zatravnění (druh viz podrobné specifikace)		vjezd/branka na lokalitu
	navržený stav – dočasné opl. kultur (lesnické oplocenka v 1,6 m)		stupa oplocenky
	výsadbové řady (viz schémata D.2) uvnitř oplocenek		navržené stromy – soiliterní VSK
	výsadbové řady – soiliterní dřeviny		výsadbá druh/počet ks

	hranice parcel KN (DKM)		vedení sdtlavoč podzemní – ČETIN a.s.
	hranice řešeného území		vedení sdtlavoč – ochranné pásmo
	polohopis		vedení el. NN – ČEZ Distribuce a.s.
			ochranné pásmo elektrovdů
	připrava pdy – celoplošné podrvívání 60 cm (dtlavoč kypřicem)		umístění hraničního kálu v 1,2 n.t.
	připrava pdy – rýhová (naorvdání řad lesnickým pluhem)		mezník na hraniční dtl. parcel (druh vz specifikace)
	navržené zatravnění (druh vz podrobné specifikace)		vjezd/branka na lokalitu
	navržený stav – dočasné opl. kultur (lesnické oplocenka v 1,6 m)		stupa oplocenky
	výsadbvé řady (viz schémata D.2) uvnitř oplocenek		navržené stromy – soiliterní VSK
	výsadbvé řady – soiliterní dřeviny		výsadbva druh/počet ks



PŘED ZAPOČETÍM PRACÍ NUTNO VYTÝČIT VEŠKERÁ PODZEMNÍ VEDE

Kreslil	Vypracoval	Zodp.projekt.	 Čechovo náb.1790, 530 03 Pardubice tel: 466024111, fax: 466065734
Ing. Vočetová Jarmila	Ing. Vočetová Jarmila	Ing. Jiří Filip	
Kraj:	Sřtředoeřský	Obec: Červěné Pečky	
Zadavatel: Střtní pozemkový řřřř, Pobočka Kolin, Karlovo náměstí 45, 28002			Stupeň: DPS
Akce:	Realizace LBK 4/14 v k.ř. Červěné Pečky		Datum: 1/2020
			Formát: 8A4
			Zak.číslo: 2019
Obsah:	Podrobnř situace, řřřř I (SO 01)		Měřitko 1 : 500 Č. přílohy C.2.1